

СОГЛАСОВАНО:

Начальник отдела образования
Администрации
городского округа Шуя
И.Н. Жохов

« » 2023



УТВЕРЖДЕНО:

Заведующая МДОУ № 37
Л.В. Коновалова

«08» 08 2023



СОГЛАСОВАНО:

ВРИО начальника ОГИБДД МО МВД
России «Шуйский» старший лейтенант
полиции Белов Д.В.

«01» 08 2023г



ПАСПОРТ ДОРОЖНОЙ БЕЗОПАСНОСТИ

Муниципального дошкольного образовательного учреждения

«Детский сад № 37»

2023 год

Общие сведения.

Наименование ОУ: **Муниципальное дошкольное образовательное учреждение «Детский сад № 37».**

Юридический адрес ОУ: **155912 г. Шуя, Ивановской области, улица 2-ая Первомайская, дом 18.**

Фактический адрес ОУ: **155912 г. Шуя, Ивановской области, улица 2-ая Первомайская, дом 18.**

Руководители ОУ:

Заведующая : Коновалова Лариса Владимировна 3-24-48.

(телефон)

Старший воспитатель: Фиошкина Елена Владимировна 3-24-48

Ответственные работники отдела образования

Администрации городского округа Шуя:

ведущий специалист отдела образования

Администрации городского округа Шуя

Соколова Полина Евгеньевна.

Ответственное лицо

От ГИБДД

**Инспектор по исполнению
административного законодательства**

Фролова Оксана Олеговна

(фамилия, имя, отчество)

4-72-34

(телефон)

Ответственные работники
за мероприятия по профилактике
детского травматизма

воспитатель МДОУ № 37

Ухова Наталья Геннадьевна

(фамилия, имя, отчество)

3-24-48

(телефон)

Руководитель или ответственный
работник дорожно-эксплуатационной
организации, осуществляющей
содержание УДС*

Администрация г.о. Шуя

(фамилия, имя, отчество)

тел.4-16-15

(телефон)

Руководитель или ответственный
работник дорожно-эксплуатационной
организации, осуществляющей
содержание ТСОДД*

Администрация г.о. Шуя

(фамилия, имя, отчество)

тел.4-16-15

(телефон)

Количество воспитанников: **128 человек.**

Наличие уголка по БДД: **ИМЕЮТСЯ, В ГРУППОВЫХ КОМНАТАХ.**

Наличие класса по БДД: **НЕТ**

Наличие автогородка (площадки) по БДД: **НЕТ**

Наличие автобуса в ОУ: **НЕТ**

Владелец автобуса: **НЕТ**

Телефоны оперативных служб:

МЧС: 01

Полиция: 02; 3-82-82

Скорая помощь: 03

Дежурный ГО и ЧС: 3-29-00

* Дорожно-эксплуатационные организации, осуществляющие содержание УДС, несут ответственность в соответствии с законодательством Российской Федерации (Федеральный закон «О безопасности дорожного движения» №196-ФЗ, КоАП, Гражданский кодекс).











Содержание:

1. План-схема района расположения МДОУ № 37», пути движения транспортных средств и обучающихся.
2. Комментарии к составлению план - схемы района расположения МДОУ № 37.
3. Схема организации дорожного движения в непосредственной близости от МДОУ № 37 с размещением искусственного освещения, маршрутов движения детей.
4. Комментарии к составлению схемы организации дорожного движения в непосредственной близости от МДОУ № 37 с размещением искусственного освещения, маршрутов движения детей.
5. Маршруты движения организованных групп детей от МДОУ № 37 к спортивной площадке и березовой роще.
6. Комментарии к составлению схемы маршрутов движения организованных групп детей от МДОУ № 37 к спортивной площадке и березовой роще.
7. Пути движения транспортных средств к местам разгрузки/погрузки и рекомендуемые пути передвижения детей по территории МДОУ № 37.
8. Комментарии к составлению схемы пути движения транспортных средств к местам разгрузки/погрузки и рекомендуемые пути передвижения детей по территории МДОУ № 37.

План-схема района расположения ОО, пути движения транспортных средств и обучающихся



Условные обозначения:

	Проезжая часть с асфальтовым покрытием		Движение детей
	Грунтовая дорога		Движение транспорта
	Тротуар		Многоквартирный дом
	Жилой дом		Торговые павильоны
	Газон, зеленые насаждения		Деревья, кустарники

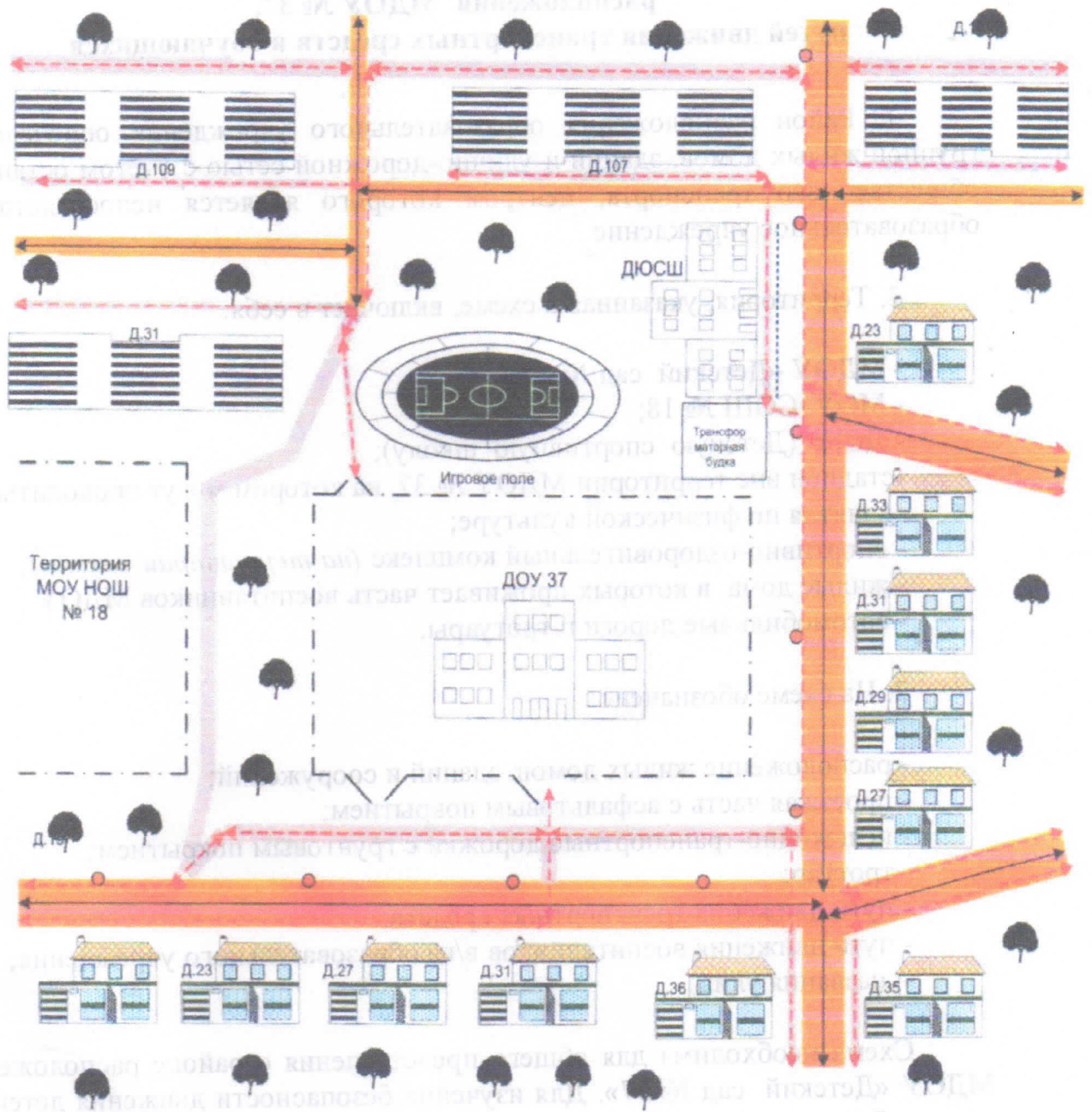
Комментарии к составлению схемы пути движения транспортных средств к местам разгрузки/погрузки и рекомендуемые пути передвижения детей по территории МДОУ № 37.

На схеме указывается примерная траектория движения транспортного средства на территории МДОУ, в том числе место погрузки / разгрузки, а также безопасный маршрут движения детей во время погрузочно-разгрузочных работ.










В целях обеспечения безопасного движения детей по территории МДОУ необходимо исключить пересечение пути движения детей и пути движения транспортных средств.



Схема организации дорожного движения в непосредственной близости от ОО.
 Маршруты движения детей и расположение парковочных мест.



Условные обозначения:

 Проезжая часть с асфальтовым покрытием	 Ограждение ОО
 Грунтовая дорога	 Движение детей
 Тротуар	 Движение транспорта
 Газон, зеленые насаждения	 Искусственное освещение
	 Искусственное ограждение

Комментарии
к составлению план - схемы района
расположения МДОУ № 37,
путей движения транспортных средств и обучающихся

1. Район расположения образовательного учреждения определяется группой жилых домов, зданий и улично-дорожной сетью с учетом остановок общественного транспорта, центром которого является непосредственно образовательное учреждение.

2. Территория, указанная в схеме, включает в себя:

- МДОУ «Детский сад № 37»;
- МОУ СОШ № 18;
- ДСШ (Детскую спортивную школу);
- стадион вне территории МДОУ № 37, на котором могут проводиться занятия по физической культуре;
- спортивно-оздоровительный комплекс (на территории школы);
- жилые дома, в которых проживает часть воспитанников МДОУ ;
- автомобильные дороги и тротуары.

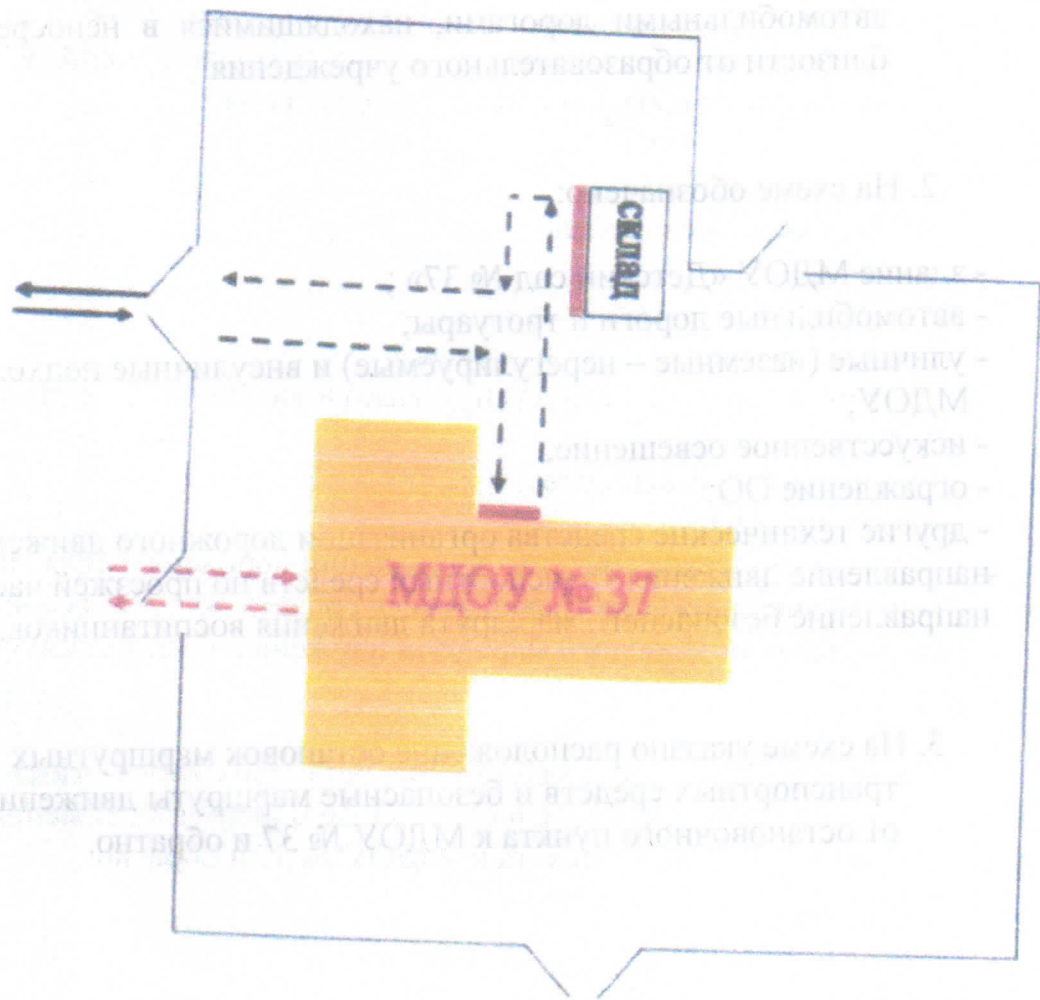
3. На схеме обозначено:

- расположение жилых домов, зданий и сооружений;
- проезжая часть с асфальтовым покрытием;
- пешеходно-транспортные дорожки с грунтовым покрытием;
- тротуар;
- пути движения транспортных средств;
- пути движения воспитанников в/из образовательного учреждения;
- названия улиц .






Схема необходима для общего представления о районе расположения МДОУ «Детский сад № 37». Для изучения безопасности движения детей на схеме обозначены наиболее частые пути движения воспитанников от дома (от отдаленных остановок маршрутных транспортных средств) к МДОУ № 37 и обратно.

При исследовании маршрутов движения детей необходимо уделить особое внимание опасным зонам, где часто воспитанники пересекают проезжую часть не по пешеходному переходу.

Пути движения транспортных средств к местам разгрузки/погрузки и рекомендуемые пути передвижения детей по территории образовательного учреждения



Условные обозначения:

-  - проезжая часть.
-  - въезд/выезд грузовых транспортных средств.
-  - движение детей на территории образовательного учреждения.
-  - движение грузовых транспортных средств по территории образовательного учреждения.
-  - место разгрузки \ погрузки

Комментарии
к составлению схемы организации дорожного движения
в непосредственной близости от МДОУ № 37.
Маршруты движения детей с размещением искусственного освещения.

1. Схема организации дорожного движения ограничена автомобильными дорогами, находящимися в непосредственной близости от образовательного учреждения.

2. На схеме обозначено:

- здание МДОУ «Детский сад № 37» ;
- автомобильные дороги и тротуары;
- уличные (наземные – нерегулируемые) и внеуличные подходы к МДОУ;
- искусственное освещение;
- ограждение ОО;
- другие технические средства организации дорожного движения; - направление движения транспортных средств по проезжей части; - направление безопасного маршрута движения воспитанников.

3. На схеме указано расположение остановок маршрутных транспортных средств и безопасные маршруты движения детей от остановочного пункта к МДОУ № 37 и обратно.